

TOUR: Brand/ Staudigl Hütte -> Thorau-Alm



9,2 km



3:10 Std



505 m

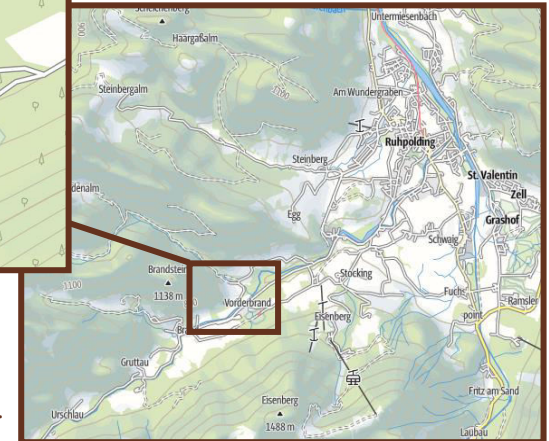

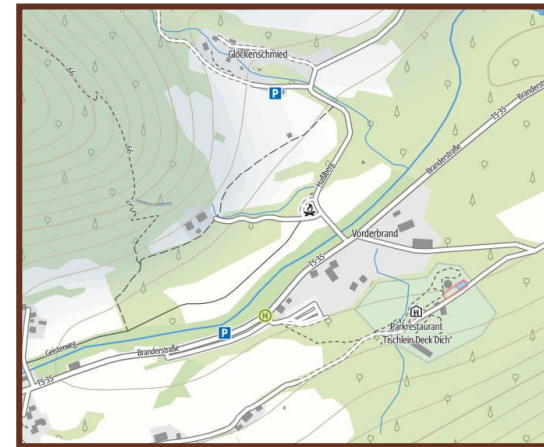
Vom Wanderparkplatz Staudigl Hütte folgen wir den Schildern Richtung Glockenschmiede, Farnböden, Hochfelln. Hinter der Glockenschmiede gelangen wir in den Wald und wandern die Forststraße bergauf, am Thoraubach entlang. Nach ca. 1 Stunde gelangen wir an die Weggabelung Farnböden/Thoraualm. Wir halten uns links Richtung Thorau-Alm und wandern weiter am Thoraubach entlang. Zuerst noch durch den Wald, dann über Almwiesen folgen wir dem Weg langsam bergauf, bis wir an der Thorau-Alm ankommen.

Für den Rückweg nehmen wir denselben Weg.

Die Alm ist in den Sommermonaten bewirtschaftet. Ob Brotzeitplatte, Thorau-Geheimnis oder frische Kuchen... alles lecker!!!



www.sterhof.de



Anfahrt:

Blickner Alm runter ins Tal, dort rechts Ri. Maiergschwendt
Nächste T-Kreuzung wieder Rechts, Ri. Brand,
Vorderbrand der Beschilderung „Glockenschmiede“ nach
rechts folgen und direkt an der Staudigl Hütte parken

